



СВИДЕТЕЛЬСТВО О ГОСУДАРСТВЕННОЙ РЕГИСТРАЦИИ ПРАВА

УПРАВЛЕНИЕ ФЕДЕРАЛЬНОЙ СЛУЖБЫ ГОСУДАРСТВЕННОЙ РЕГИСТРАЦИИ,
КАДАСТРА И КАРТОГРАФИИ ПО ОМСКОЙ ОБЛАСТИ

Дата выдачи: 25.03.2014 г.

Документы-основания:

Постановление Верховного Совета Российской Федерации "О разграничении государственной собственности в Российской Федерации на федеральную собственность, государственную собственность республик в составе Российской Федерации, краев, областей, автономной области, автономных округов, городов Москвы и Санкт-Петербурга и муниципальную собственность" №3020-1 от 27.12.1991 г.

Перечень автомобильных дорог общего пользования Могильно-Посельского сельского поселения Большереченского муниципального района Омской области, утвержденный решением Совета Могильно-Посельского сельского поселения Большереченского муниципального района Омской области № 169 от 29.06.2009 г. "Об утверждении перечня автомобильных дорог общего пользования местного значения, относящихся к собственности Могильно-Посельского сельского поселения Большереченского муниципального района Омской области" от 29.06.2009 г.

Субъект (субъекты) права:

Могильно-Посельское сельское поселение Большереченского муниципального района Омской области. Адрес (место нахождения) постоянно действующего исполнительного органа юридического лица: Россия, Омская область, Большереченский район, с. Могильно-Посельское, ул. Чехова, дом №97 "е".

Вид права: собственность

Объект права:

Сооружения, назначение: 7.4. сооружения дорожного транспорта. Площадь: общая
Протяженность 470 м.

Адрес (местоположение):

Омская область, р-н Большереченский, с/п Могильно-Посельское, с Могильно-Посельское, ул Чехова, от дома 12 ул Чехова до автомобильной дороги "Омск-Тара-Маяк-Рямовка"

Кадастровый (или условный) номер:

55:02:000000:8252

Существующие ограничения (обременения) права: не зарегистрировано

о чем в Едином государственном реестре прав на недвижимое имущество и сделок с ним
25.03.2014 г. сделана запись регистрации № 55-55-03/015/2014-567

Государственный регистратор:
55- АА 919265



/ Шипицина Т. И. /

КАДАСТРОВЫЙ ПАСПОРТ
здания, сооружения, объекта незавершенного строительства

Лист №	1	Всего листов:	2
--------	---	---------------	---

Сооружения (вид объекта недвижимого имущества)	
---	--

"04" марта 2014 г. № 55/201/14-72929	
Кадастровый номер:	55:02:000000:8252
Номер кадастрового квартала:	55:02:000000
Характер сведений государственного кадастра недвижимости (статус записи об объекте):	—

Описание объекта недвижимого имущества:

1	Местоположение:	Омская область, р-н Большереченский, с/п Могильно-Посельское, с Могильно-Посельское, ул Чехова, от дома 12 ул Чехова до автомобильной дороги "Омск-Тара-Маяк-Рямовка"		
2	Основная характеристика:	Протяженность	470	м
		(тип)	(значение)	(единица измерения)
	степень готовности объекта незавершенного строительства (%)	—		
3	Назначение:	7.4. сооружения дорожного транспорта		
4	Этажность:	—	—	
		количество этажей	—	количество подземных этажей
5	Материал стен:	—		
6	Год ввода в эксплуатацию (завершения строительства):	1980		
7	Кадастровая стоимость (руб.):	—		
8	Кадастровый номер земельного участка (участков), в пределах которого расположен объект недвижимого имущества:	—		
9	Предыдущие кадастровые (условные) номера объекта недвижимого имущества:	—		
10	Особые отметки:	—		
11	Наименование органа кадастрового учета:	филиал ФГБУ «ФКП Росреестра» по Омской области		

Ведущий инженер		Ж. Н. Сидорова
(полное наименование должности)	(подпись)	(инициалы, фамилия)

М.П.



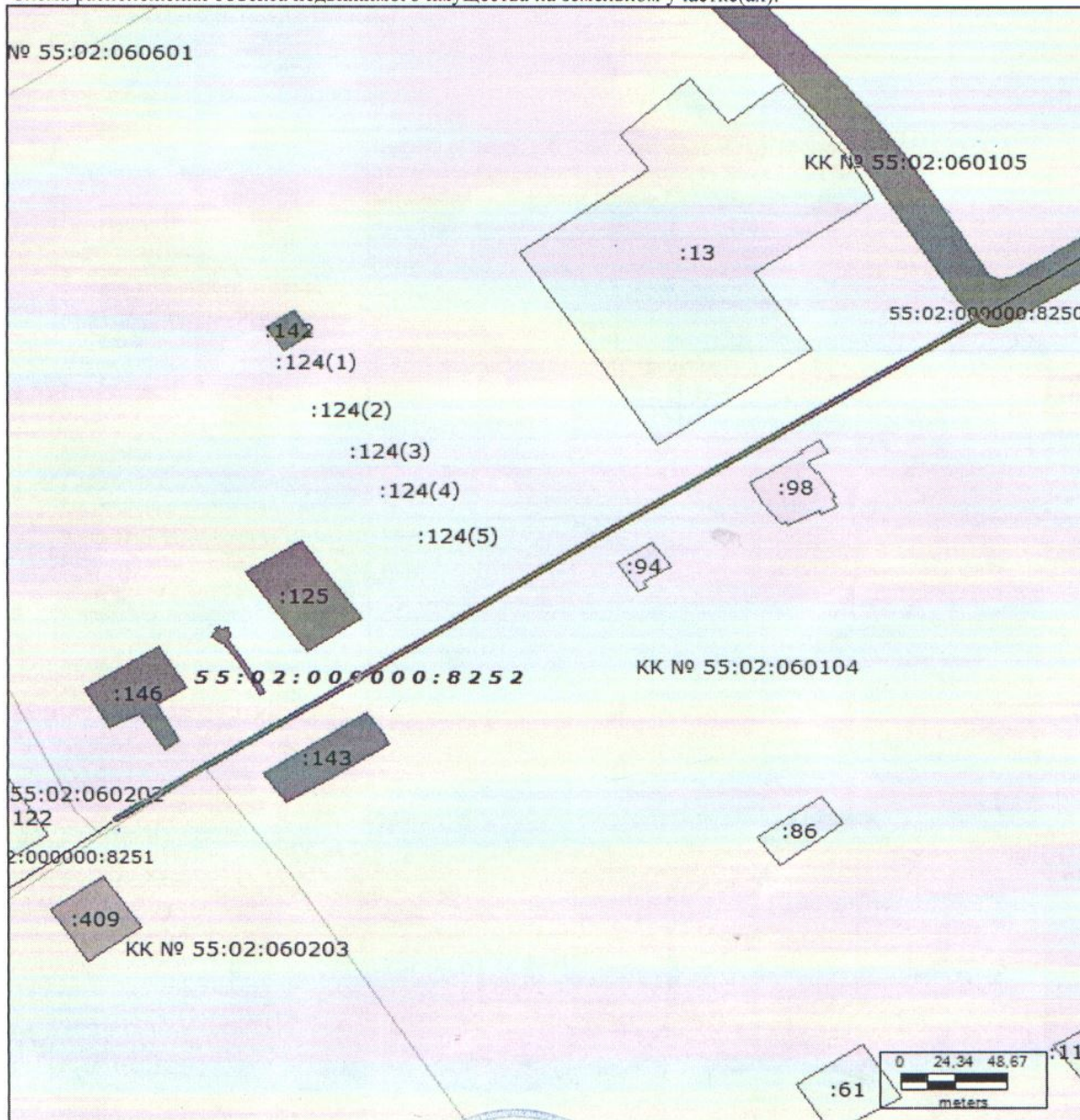
КАДАСТРОВЫЙ ПАСПОРТ
здания, сооружения, объекта незавершенного строительства

Сооружения	
(вид объекта недвижимого имущества)	

Лист №	2	Всего листов:	2
--------	---	---------------	---

"04" марта 2014 г. № 55/201/14-72929	
Кадастровый номер:	55:02:000000:8252

Схема расположения объекта недвижимого имущества на земельном участке(ах):



Масштаб 1: 3000

Ведущий инженер	<i>Ж.Н. Сидорова</i>	Ж. Н. Сидорова
(полное наименование должности)	(подпись)	(инициалы, фамилия)

М.П.



СВИДЕТЕЛЬСТВО О ГОСУДАРСТВЕННОЙ РЕГИСТРАЦИИ ПРАВА

УПРАВЛЕНИЕ ФЕДЕРАЛЬНОЙ СЛУЖБЫ ГОСУДАРСТВЕННОЙ РЕГИСТРАЦИИ,
КАДАСТРА И КАРТОГРАФИИ ПО ОМСКОЙ ОБЛАСТИ

Дата выдачи: 25.03.2014 г.

Документы-основания:

Постановление Верховного Совета Российской Федерации "О разграничении государственной собственности в Российской Федерации на федеральную собственность, государственную собственность республик в составе Российской Федерации, краев, областей, автономной области, автономных округов, городов Москвы и Санкт-Петербурга и муниципальную собственность" №3020-1 от 27.12.1991 г.

Перечень автомобильных дорог общего пользования Могильно-Посельского сельского поселения Большереченского муниципального района Омской области, утвержденный решением Совета Могильно-Посельского сельского поселения Большереченского муниципального района Омской области № 169 от 29.06.2009 г. "Об утверждении перечня автомобильных дорог общего пользования местного значения, относящихся к собственности Могильно-Посельского сельского поселения Большереченского муниципального района Омской области" от 29.06.2009 г.

Субъект (субъекты) права:

Могильно-Посельское сельское поселение Большереченского муниципального района Омской области. Адрес (место нахождения) постоянно действующего исполнительного органа юридического лица: Россия, Омская область, Большереченский район, с. Могильно-Посельское, ул. Чехова, дом №97 "е".

Вид права: собственность

Объект права:

Сооружения, назначение: 7.4. сооружения дорожного транспорта. Площадь: общая
Протяженность 1802 м. Этажность: -.

Адрес (местоположение):

Омская область, р-н Большереченский, с/п Могильно-Посельское, с Могильно-Посельское, ул Чехова

Кадастровый (или условный) номер:

55:02:000000:8250

Существующие ограничения (обременения) права: не зарегистрировано

о чем в Едином государственном реестре прав на недвижимое имущество и сделок с ним
25.03.2014 г. сделана запись регистрации № 55-55-03/015/2014-566

Государственный регистратор:

55- АА 919266



/ Шипицина Т. И. /

КАДАСТРОВЫЙ ПАСПОРТ

здания, сооружения, объекта незавершенного строительства

Лист №	1	Всего листов:	2
--------	---	---------------	---

Сооружения (вид объекта недвижимого имущества)


"06" марта 2014 г. № 55/201/14-76396	
Кадастровый номер:	55:02:000000:8250
Номер кадастрового квартала:	55:02:000000
Характер сведений государственного кадастра недвижимости (статус записи об объекте):	—

Описание объекта недвижимого имущества:

1	Местоположение:	Омская область, р-н Большереченский, с/п Могильно-Посельское, с Могильно-Посельское, ул Чехова		
2	Основная характеристика:	Протяженность	1802	м
		(тип)	(значение)	(единица измерения)
	степень готовности объекта незавершенного строительства (%)	—		
3	Назначение:	7.4. сооружения дорожного транспорта		
4	Этажность:	—	—	
		количество этажей	количество подземных этажей	
5	Материал стен:	—		
6	Год ввода в эксплуатацию (завершения строительства):	1980		
7	Кадастровая стоимость (руб.):	—		
8	Кадастровый номер земельного участка (участков), в пределах которого расположен объект недвижимого имущества:	—		
9	Предыдущие кадастровые (условные) номера объекта недвижимого имущества:	—		
10	Особые отметки:	—		
11	Наименование органа кадастрового учета:	филиал ФГБУ «ФКП Росреестра» по Омской области		

Ведущий инженер		Ж. Н. Сидорова
(полное наименование должности)	(подпись)	(инициалы, фамилия)

М.П.



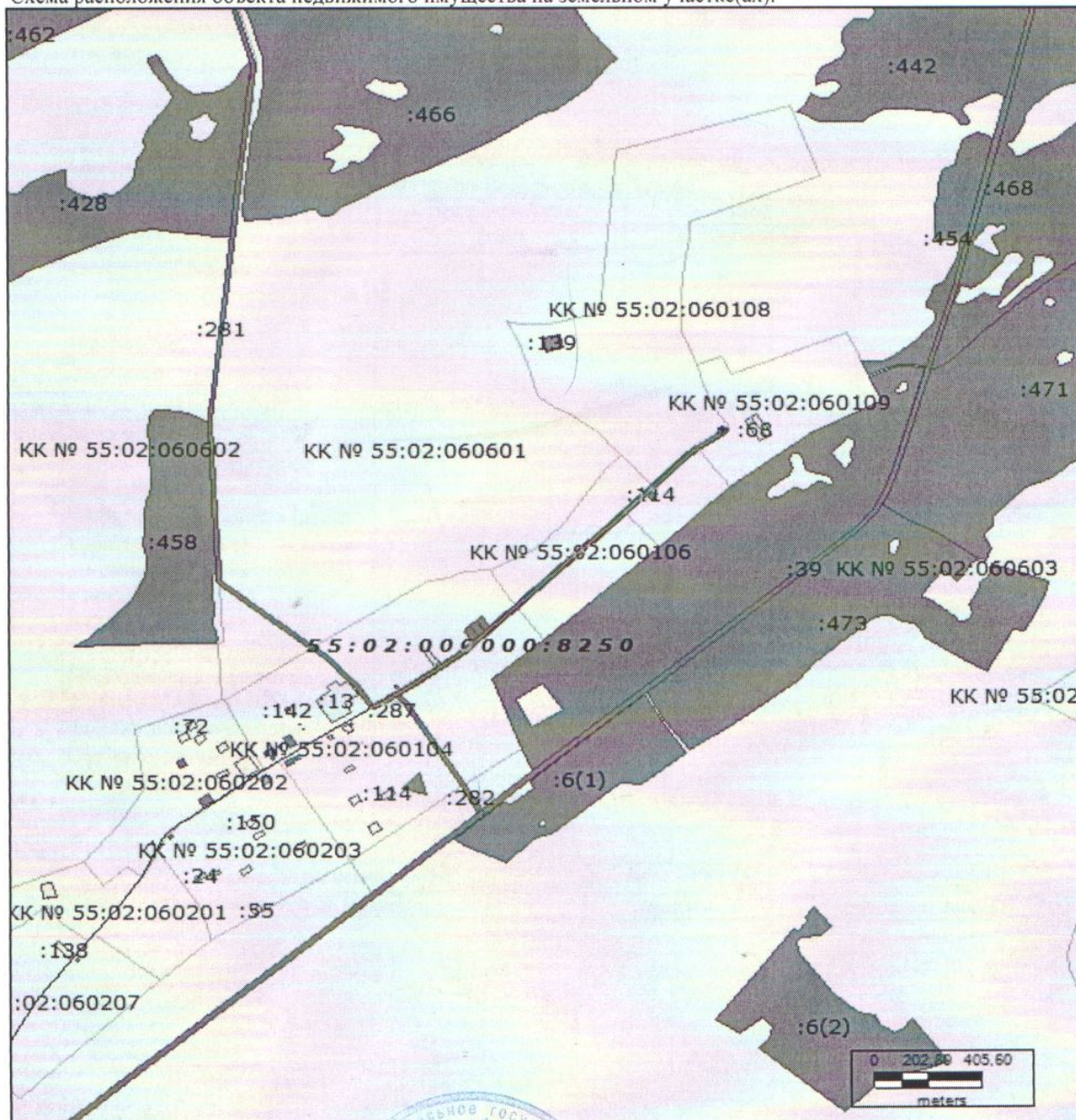
КАДАСТРОВЫЙ ПАСПОРТ
здания, сооружения, объекта незавершенного строительства

Сооружения	
(вид объекта недвижимого имущества)	

Лист №	2	Всего листов:	2
--------	---	---------------	---

"06" марта 2014 г. № 55/201/14-76396	
Кадастровый номер:	55:02:000000:8250

Схема расположения объекта недвижимого имущества на земельном участке(ах):



Масштаб 1: 25000

Ведущий инженер		Ж. Н. Сидорова
(полное наименование должности)	(подпись)	(инициалы, фамилия)

М.П.



СВИДЕТЕЛЬСТВО О ГОСУДАРСТВЕННОЙ РЕГИСТРАЦИИ ПРАВА

УПРАВЛЕНИЕ ФЕДЕРАЛЬНОЙ СЛУЖБЫ ГОСУДАРСТВЕННОЙ РЕГИСТРАЦИИ,
КАДАСТРА И КАРТОГРАФИИ ПО ОМСКОЙ ОБЛАСТИ

Дата выдачи: 25.03.2014 г.

Документы-основания:

Постановление Верховного Совета Российской Федерации "О разграничении государственной собственности в Российской Федерации на федеральную собственность, государственную собственность республик в составе Российской Федерации, краев, областей, автономной области, автономных округов, городов Москвы и Санкт-Петербурга и муниципальную собственность" №3020-1 от 27.12.1991 г.

Перечень автомобильных дорог общего пользования Могильно-Посельского сельского поселения Большереченского муниципального района Омской области, утвержденный решением Совета Могильно-Посельского сельского поселения Большереченского муниципального района Омской области № 169 от 29.06.2009 г. "Об утверждении перечня автомобильных дорог общего пользования местного значения, относящихся к собственности Могильно-Посельского сельского поселения Большереченского муниципального района Омской области" от 29.06.2009 г.

Субъект (субъекты) права:

Могильно-Посельское сельское поселение Большереченского муниципального района Омской области. Адрес (место нахождения) постоянно действующего исполнительного органа юридического лица: Россия, Омская область, Большереченский район, с. Могильно-Посельское, ул. Чехова, дом №97 "е".

Вид права: собственность

Объект права:

Сооружения, назначение: 7.4. сооружения дорожного транспорта. Площадь: общая
Протяженность 1708 м.

Адрес (местоположение):

Омская область, р-н Большереченский, с/п Могильно-Посельское, д Могильно-Старожильск, ул Чехова

Кадастровый (или условный) номер:

55:02:000000:8251

Существующие ограничения (обременения) права: не зарегистрировано

о чем в Едином государственном реестре прав на недвижимое имущество и сделок с ним
25.03.2014 г. сделана запись регистрации № 55-55-03/015/2014-549

Государственный регистратор:
55- АА 919264

/ Шипицина Т. И. /

КАДАСТРОВЫЙ ПАСПОРТ

здания, сооружения, объекта незавершенного строительства


Лист №	1	Всего листов:	2
--------	---	---------------	---

Сооружения (вид объекта недвижимого имущества)

"04" марта 2014 г. № 55/201/14-71996	
Кадастровый номер:	55:02:000000:8251
Номер кадастрового квартала:	55:02:000000
Характер сведений государственного кадастра недвижимости (статус записи об объекте):	—

Описание объекта недвижимого имущества:

1	Местоположение:	Омская область, р-н Большереченский, с/п Могильно-Посельское, д Могильно-Старожильск, ул Чехова		
2	Основная характеристика:	Протяженность	1708	м
		(тип)	(значение)	(единица измерения)
	степень готовности объекта незавершенного строительства (%)	—		
3	Назначение:	7.4. сооружения дорожного транспорта		
4	Этажность:	—	—	
		количество этажей	количество подземных этажей	
5	Материал стен:	—		
6	Год ввода в эксплуатацию (завершения строительства):	1980		
7	Кадастровая стоимость (руб.):	—		
8	Кадастровый номер земельного участка (участков), в пределах которого расположен объект недвижимого имущества:	—		
9	Предыдущие кадастровые (условные) номера объекта недвижимого имущества:	—		
10	Особые отметки:	—		
11	Наименование органа кадастрового учета:	филиал ФГБУ «ФКП Росреестра» по Омской области		

Ведущий инженер		Ж. Н. Сидорова
(полное наименование должности)	(подпись)	(инициалы, фамилия)

М.П.



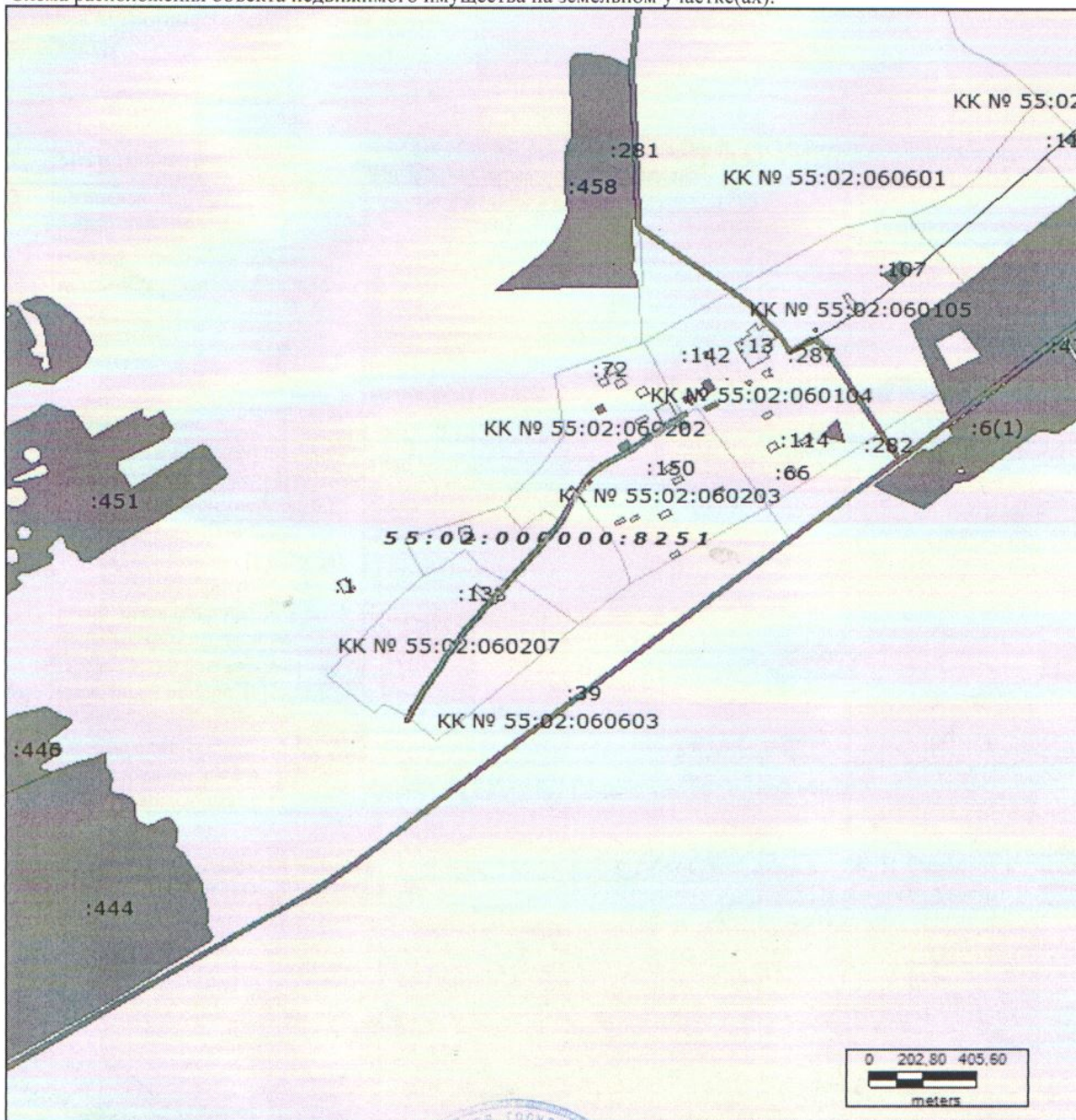
КАДАСТРОВЫЙ ПАСПОРТ
здания, сооружения, объекта незавершенного строительства

Сооружения	
(вид объекта недвижимого имущества)	

Лист №	2	Всего листов:	2
--------	---	---------------	---

"04" марта 2014 г. № 55/201/14-71996	
Кадастровый номер:	55:02:000000:8251

Схема расположения объекта недвижимого имущества на земельном участке(ах):



Масштаб 1: 25000

Ведущий инженер		Ж. Н. Сидорова
(полное наименование должности)	(подпись)	(инициалы, фамилия)

М.П.





**МИНИСТЕРСТВО ЭКОНОМИЧЕСКОГО РАЗВИТИЯ
РОССИЙСКОЙ ФЕДЕРАЦИИ**

**ФЕДЕРАЛЬНАЯ СЛУЖБА ГОСУДАРСТВЕННОЙ РЕГИСТРАЦИИ,
КАДАСТРА И КАРТОГРАФИИ
(РОСРЕЕСТР)**

**УПРАВЛЕНИЕ ФЕДЕРАЛЬНОЙ СЛУЖБЫ ГОСУДАРСТВЕННОЙ РЕГИСТРАЦИИ,
КАДАСТРА И КАРТОГРАФИИ ПО ОМСКОЙ ОБЛАСТИ
(Управление Росреестра по Омской области)**

СВИДЕТЕЛЬСТВО О ГОСУДАРСТВЕННОЙ РЕГИСТРАЦИИ ПРАВА

Дата выдачи: 04.07.2016 г.

Документы-основания:

Решение Арбитражного суда Омской области от 18.02.2016 г. Дело №А46-15764/2015

Субъект (субъекты) права:

Муниципальное образование Могильно-Посельское сельское поселение Большереченского муниципального района Омской области.

Вид права: собственность

Кадастровый (или условный) номер:

55:02:060202:151

Объект права:

Сооружение - Автомобильная дорога, назначение: 7.4. сооружения дорожного транспорта.

Протяженность: 327 м

Адрес (местоположение):

Омская область, р-н Большереченский, с/п Могильно-Посельское, д Могильно-Старожильск, ул 1-я Кооперативная

Существующие ограничения (обременения) права: не зарегистрировано

О чем в Едином государственном реестре прав на недвижимое имущество и сделок с ним
04.07.2016 г. сделана запись регистрации № 55-55/003-55/307/001/2016-949/1

Государственный регистратор:



55-55/003-55/307/001/2016-949/1

/ Гренц Е. А. /

Филиал Федерального государственного бюджетного учреждения «Федеральная кадастровая палата Федеральной службы государственной регистрации, кадастра и картографии» по Омской области

(полное наименование органа кадастрового учета)

КЦ.1

КАДАСТРОВЫЙ ПАСПОРТ

Сооружения
(вид объекта недвижимого имущества)

Лист №	1	Всего листов:	2
--------	---	---------------	---

« 28 » апреля 2016 г. № 55/201/16-174765	
Кадастровый номер:	55:02:060202:151
Номер кадастрового квартала:	55:02:060202
Предыдущие номера:	
Дата внесения номера в государственный кадастр недвижимости:	14.04.2015

Описание объекта недвижимого имущества:

1	Адрес (описание местоположения):	Омская область, р-н Большереченский, с/п Могильно-Посельское, д Могильно-Старожильск, ул 1-я Кооперативная		
2	Основная характеристика:	протяженность	327	м
		(тип)	(значение)	(единица измерения)
3	Назначение:	7.4. сооружения дорожного транспорта		
4	Наименование:	автомобильная дорога		
5	Количество этажей, в том числе подземных этажей:			
6	Материал наружных стен:			
7	Год ввода в эксплуатацию (завершения строительства):	1988		
8	Кадастровая стоимость (руб.):			
9	Кадастровый номер земельного участка (участков), в пределах которого расположен объект недвижимого имущества:			
10	Степень готовности объекта незавершенного строительства (%):			
11	Кадастровые номера помещений, расположенных в здании или сооружении:			
12	Сведения о правах:			
13	Сведения о включении в реестр объектов культурного наследия:			
14	Особые отметки:			
15	Сведения о кадастровых инженерах:	Игнатов Алексей Евгеньевич №55-13-152, ГП "Омский центр ГИЗ", 644527, Омская область, Омский район, пос. Рогатка, д. 21, 30.03.2015 г.		
16	Дополнительные сведения:			

16.1	Кадастровые номера объектов недвижимости, образованных с объектом недвижимости:
16.2	Кадастровые номера объектов недвижимости, образованных из объекта недвижимости:
16.3	Кадастровые номера объектов, подлежащих снятию с кадастрового учета:
17	Характер сведений государственного кадастра недвижимости (статус записи об объекте): Сведения об объекте недвижимости имеют статус учтенные

Начальник отдела		Н.В. Гуселтова
(полное наименование должности)	(подпись)	(инициалы, фамилия)

М.П.

КП.2

КАДАСТРОВЫЙ ПАСПОРТ

Лист №	2	Всего листов:	2
--------	---	---------------	---

Сооружения (вид объекта недвижимого имущества)

« 28 » апреля 2016 г. № 55/201/16-174765	
Кадастровый номер:	55:02:060202:151

Схема расположения объекта недвижимого имущества на земельном участке(ах):



Масштаб 1:	
------------	--

Начальник отдела (полное наименование должности)		Н.В. Гуселетова (инициалы, фамилия)
	(подпись)	

М.П.



**МИНИСТЕРСТВО ЭКОНОМИЧЕСКОГО РАЗВИТИЯ
РОССИЙСКОЙ ФЕДЕРАЦИИ**

**ФЕДЕРАЛЬНАЯ СЛУЖБА ГОСУДАРСТВЕННОЙ РЕГИСТРАЦИИ,
КАДАСТРА И КАРТОГРАФИИ
(РОСРЕЕСТР)**

**УПРАВЛЕНИЕ ФЕДЕРАЛЬНОЙ СЛУЖБЫ ГОСУДАРСТВЕННОЙ РЕГИСТРАЦИИ,
КАДАСТРА И КАРТОГРАФИИ ПО ОМСКОЙ ОБЛАСТИ
(Управление Росреестра по Омской области)**

СВИДЕТЕЛЬСТВО О ГОСУДАРСТВЕННОЙ РЕГИСТРАЦИИ ПРАВА
Дата выдачи: 04.07.2016 г.

Документы-основания:

Решение Арбитражного суда Омской области от 18.02.2016 г. Дело №А46-15764/2015

Субъект (субъекты) права:

Муниципальное образование Могильно-Посельское сельское поселение Большереченского муниципального района Омской области.

Вид права: собственность

Кадастровый (или условный) номер:

55:02:060201:138

Объект права:

Сооружение - Автомобильная дорога, назначение: 7.4. сооружения дорожного транспорта.

Протяженность: 281 м

Адрес (местоположение):

Омская область, р-н Большереченский, с/п Могильно-Посельское, д Могильно-Старожильск, ул Комсомольская

Существующие ограничения (обременения) права: не зарегистрировано

О чем в Едином государственном реестре прав на недвижимое имущество и сделок с ним
04.07.2016 г. сделана запись регистрации № 55-55/003-55/307/001/2016-948/1

Государственный регистратор:



/ Гренц Е. А. /

55-55/003-55/307/001/2016-948/1

Филиал Федерального государственного бюджетного учреждения «Федеральная кадастровая палата Федеральной службы государственной регистрации, кадастра и картографии» по Омской области
(полное наименование органа кадастрового учета)

КП.1

КАДАСТРОВЫЙ ПАСПОРТ

Сооружения
(вид объекта недвижимого имущества)

Лист №	1	Всего листов:	2
--------	---	---------------	---

« 13 » апреля 2016 г. № 55/201/16-148858	
Кадастровый номер:	55:02:060201:138
Номер кадастрового квартала:	55:02:060201
Предыдущие номера:	_____
Дата внесения номера в государственный кадастр недвижимости:	14.04.2015

Описание объекта недвижимого имущества:

1	Адрес (описание местоположения):	Омская область, р-н Большереченский, с/п Могильно-Посельское, д Могильно-Старожильек, ул Комсомольская		
2	Основная характеристика:	протяженность	281	м
		(тип)	(значение)	(единица измерения)
3	Назначение:	7.4. сооружения дорожного транспорта		
4	Наименование:	автомобильная дорога		
5	Количество этажей, в том числе подземных этажей:	_____		
6	Материал наружных стен:	_____		
7	Год ввода в эксплуатацию (завершения строительства):	1986		
8	Кадастровая стоимость (руб.):	_____		
9	Кадастровый номер земельного участка (участков), в пределах которого расположен объект недвижимого имущества:	_____		
10	Степень готовности объекта незавершенного строительства (%):	_____		
11	Кадастровые номера помещений, расположенных в здании или сооружении:	_____		
12	Сведения о правах:	_____		
13	Сведения о включении в реестр объектов культурного наследия:	_____		
14	Особые отметки:	_____		
15	Сведения о кадастровых инженерах:	Игнатов Алексей Евгеньевич №55-13-452, ГП "Омский центр ГИЗ", 644527, Омская область, Омский район, пос. Ростовка, д. 21, 30.03.2015 г.		

16	Дополнительные сведения:	_____		

16.1	Кадастровые номера объектов недвижимости, образованных с объектом недвижимости:
16.2	Кадастровые номера объектов недвижимости, образованных из объекта недвижимости:
16.3	Кадастровые номера объектов, подлежащих снятию с кадастрового учета:
17	Характер сведений государственного кадастра недвижимости (статус записи об объекте): Сведения об объекте недвижимости имеют статус учтенные

Начальник отдела		Н.В. Гуселетова
(полное наименование должности)	(подпись)	(инициалы, фамилия)

М.П.

КП.2


КАДАСТРОВЫЙ ПАСПОРТ

Лист №	2	Всего листов:	2
--------	---	---------------	---

Сооружения
(вид объекта недвижимого имущества)

« 13 » апреля 2016 г. № 55/201/16-148858	
Кадастровый номер:	55:02:060201:138

Схема расположения объекта недвижимого имущества на земельном участке(ах):



Масштаб 1:	
------------	--

Начальник отдела		Н.В. Гуселетова
(полное наименование должности)	(подпись)	(инициалы, фамилия)

М.П.



**МИНИСТЕРСТВО ЭКОНОМИЧЕСКОГО РАЗВИТИЯ
РОССИЙСКОЙ ФЕДЕРАЦИИ**

**ФЕДЕРАЛЬНАЯ СЛУЖБА ГОСУДАРСТВЕННОЙ РЕГИСТРАЦИИ,
КАДАСТРА И КАРТОГРАФИИ
(РОСРЕЕСТР)**

**УПРАВЛЕНИЕ ФЕДЕРАЛЬНОЙ СЛУЖБЫ ГОСУДАРСТВЕННОЙ РЕГИСТРАЦИИ,
КАДАСТРА И КАРТОГРАФИИ ПО ОМСКОЙ ОБЛАСТИ
(Управление Росреестра по Омской области)**

СВИДЕТЕЛЬСТВО О ГОСУДАРСТВЕННОЙ РЕГИСТРАЦИИ ПРАВА

Дата выдачи: 01.07.2016 г.

Документы-основания:

Решение Арбитражного суда Омской области от 18.02.2016 г. Дело №А46-15764/2015

Субъект (субъекты) права:

Муниципальное образование Могильно-Посельское сельское поселение Большереченского муниципального района Омской области.

Вид права: собственность

Кадастровый (или условный) номер:

55:02:060203:418

Объект права:

Сооружение - Автомобильная дорога, назначение: 7.4. сооружения дорожного транспорта.

Протяженность: 452 м

Адрес (местоположение):

Омская область, р-н Большереченский, с/п Могильно-Посельское, д Могильно-Старожильск, ул Победы

Существующие ограничения (обременения) права: не зарегистрировано

О чем в Едином государственном реестре прав на недвижимое имущество и сделок с ним
01.07.2016 г. сделана запись регистрации № 55-55/003-55/307/001/2016-947/1

Государственный регистратор:



/ Гренц Е. А. /

55-55/003-55/307/001/2016-947/1

Филиал Федерального государственного бюджетного учреждения «Федеральная кадастровая палата Федеральной службы государственной регистрации, кадастра и картографии» по Омской области
(полное наименование органа кадастрового учета)

КП.1

КАДАСТРОВЫЙ ПАСПОРТ

Сооружения
(вид объекта недвижимого имущества)

Лист №	1	Всего листов:	2
--------	---	---------------	---

« 30 » марта 2016 г. № 55/201/16-126999	
Кадастровый номер:	55:02:060203:418
Номер кадастрового квартала:	55:02:060203
Предыдущие номера:	_____
Дата внесения номера в государственный кадастр недвижимости:	14.04.2015

Описание объекта недвижимого имущества:

1	Адрес (описание местоположения):	Омская область, р-н Большереченский, с/п Могильно-Посельское, д Могильно-Старожильск, ул Победы		
2	Основная характеристика:	протяженность	452	м
		(тип)	(значение)	(единица измерения)
3	Назначение:	7.4. сооружения дорожного транспорта		
4	Наименование:	автомобильная дорога		
5	Количество этажей, в том числе подземных этажей:	_____		
6	Материал наружных стен:	_____		
7	Год ввода в эксплуатацию (завершения строительства):	1983		
8	Кадастровая стоимость (руб.):	_____		
9	Кадастровый номер земельного участка (участков), в пределах которого расположен объект недвижимого имущества:	_____		
10	Степень готовности объекта незавершенного строительства (%):	_____		
11	Кадастровые номера помещений, расположенных в здании или сооружении:	_____		
12	Сведения о правах:	_____		
13	Сведения о включении в реестр объектов культурного наследия:	_____		
14	Особые отметки:	_____		
15	Сведения о кадастровых инженерах:	Игнатов Алексей Евгеньевич №55-13-452, ГП "Омский центр ТИЗ", 644527, Омская область, Омский район, пос. Ростовка, д. 21, 30.03.2015 г.		
16	Дополнительные сведения:	_____		

16.1	Кадастровые номера объектов недвижимости, образованных с объектом недвижимости: _____
16.2	Кадастровые номера объектов недвижимости, образованных из объекта недвижимости: _____
16.3	Кадастровые номера объектов, подлежащих снятию с кадастрового учета: _____
17	Характер сведений государственного кадастра недвижимости (статус записи об объекте): Сведения об объекте недвижимости имеют статус учтенные

Начальник отдела		Н.В. Гуселетова
(полное наименование должности)	(подпись)	(инициалы, фамилия)

М.П.

КП.2

КАДАСТРОВЫЙ ПАСПОРТ

Лист №	2	Всего листов:	2
--------	---	---------------	---

Сооружения
(вид объекта недвижимого имущества)

« 30 » марта 2016 г. № 55/201/16-126999	
Кадастровый номер:	55:02:060203:418

Схема расположения объекта недвижимого имущества на земельном участке(ах):

[Blank area for the location scheme]	
Масштаб 1:	_____

Начальник отдела		Н.В. Гуселетова
(полное наименование должности)	(подпись)	(инициалы, фамилия)

М.П.



**МИНИСТЕРСТВО ЭКОНОМИЧЕСКОГО РАЗВИТИЯ
РОССИЙСКОЙ ФЕДЕРАЦИИ**

**ФЕДЕРАЛЬНАЯ СЛУЖБА ГОСУДАРСТВЕННОЙ РЕГИСТРАЦИИ,
КАДАСТРА И КАРТОГРАФИИ
(РОСРЕЕСТР)**

**УПРАВЛЕНИЕ ФЕДЕРАЛЬНОЙ СЛУЖБЫ ГОСУДАРСТВЕННОЙ РЕГИСТРАЦИИ,
КАДАСТРА И КАРТОГРАФИИ ПО ОМСКОЙ ОБЛАСТИ
(Управление Росреестра по Омской области)**

СВИДЕТЕЛЬСТВО О ГОСУДАРСТВЕННОЙ РЕГИСТРАЦИИ ПРАВА

Дата выдачи: 01.07.2016 г.

Документы-основания:

Решение Арбитражного суда Омской области от 18.02.2016 г. Дело №А46-15764/2015

Субъект (субъекты) права:

Муниципальное образование Могильно-Посельское сельское поселение Большереченского муниципального района Омской области.

Вид права: собственность

Кадастровый (или условный) номер:

55:02:060203:416

Объект права:

Сооружение - Автомобильная дорога, назначение: 7.4. сооружения дорожного транспорта.

Протяженность: 460 м

Адрес (местоположение):

Омская область, р-н Большереченский, с/п Могильно-Посельское, д Могильно-Старожильск, ул 22 Апреля

Существующие ограничения (обременения) права: не зарегистрировано

О чем в Едином государственном реестре прав на недвижимое имущество и сделок с ним
01.07.2016 г. сделана запись регистрации № 55-55/003-55/307/001/2016-946/1

Государственный регистратор:



/ Гренц Е. А. /

55-55/003-55/307/001/2016-946/1

Филиал Федерального государственного бюджетного учреждения «Федеральная кадастровая палата Федеральной службы государственной регистрации, кадастра и картографии» по Омской области

(полное наименование органа кадастрового учета)

КП.1

КАДАСТРОВЫЙ ПАСПОРТ

Сооружения
(вид объекта недвижимого имущества)

Лист №	1	Всего листов:	2
--------	---	---------------	---

« 01 » апреля 2016 г. № 55/201/16-132577	
Кадастровый номер:	55:02:060203:416
Номер кадастрового квартала:	55:02:060203
Предыдущие номера:	_____
Дата внесения номера в государственный кадастр недвижимости:	10.04.2015

Описание объекта недвижимого имущества:

1	Адрес (описание местоположения):	Омская область, р-н Большереченский, с/п Могильно-Посельское, д Могильно-Старожильск, ул 22 Апреля		
2	Основная характеристика:	протяженность	460	м
		(тип)	(значение)	(единица измерения)
3	Назначение:	7.4. сооружения дорожного транспорта		
4	Наименование:	автомобильная дорога		
5	Количество этажей, в том числе подземных этажей:	_____		
6	Материал наружных стен:	_____		
7	Год ввода в эксплуатацию (завершения строительства):	1980		
8	Кадастровая стоимость (руб.):	_____		
9	Кадастровый номер земельного участка (участков), в пределах которого расположен объект недвижимого имущества:	_____		
10	Степень готовности объекта незавершенного строительства (%):	_____		
11	Кадастровые номера помещений, расположенных в здании или сооружении:	_____		
12	Сведения о правах:	_____		
13	Сведения о включении в реестр объектов культурного наследия:	_____		
14	Особые отметки:	_____		
15	Сведения о кадастровых инженерах:	Игнатов Алексей Евгеньевич №55-13-452, ГП "Омский центр ТИЗ", 644527, Омская область, Омский район, пос. Ростовка, д. 21, 30.03.2015 г.		

16	Дополнительные сведения:	_____		

16.1	Кадастровые номера объектов недвижимости, образованных с объектом недвижимости:
16.2	Кадастровые номера объектов недвижимости, образованных из объекта недвижимости:
16.3	Кадастровые номера объектов, подлежащих снятию с кадастрового учета:
17	Характер сведений государственного кадастра недвижимости (статус записи об объекте): Сведения об объекте недвижимости имеют статус учтенные

Начальник отдела		Н.В. Гуселетова
(полное наименование должности)	(подпись)	(инициалы, фамилия)

М.П.

КП.2

КАДАСТРОВЫЙ ПАСПОРТ

Лист №	2	Всего листов:	2
--------	---	---------------	---

Сооружения (вид объекта недвижимого имущества)

« 01 » апреля 2016 г. № 55/201/16-132577	
Кадастровый номер:	55:02:060203:416

Схема расположения объекта недвижимого имущества на земельном участке(ах):

[Blank area for the location scheme of the object on the land plot(s)]	
Масштаб 1:	

Начальник отдела (полное наименование должности)	(подпись)	Н.В. Гуселетова (инициалы, фамилия)
---	-----------	--

М.П.



**МИНИСТЕРСТВО ЭКОНОМИЧЕСКОГО РАЗВИТИЯ
РОССИЙСКОЙ ФЕДЕРАЦИИ**

**ФЕДЕРАЛЬНАЯ СЛУЖБА ГОСУДАРСТВЕННОЙ РЕГИСТРАЦИИ,
КАДАСТРА И КАРТОГРАФИИ
(РОСРЕЕСТР)**

**УПРАВЛЕНИЕ ФЕДЕРАЛЬНОЙ СЛУЖБЫ ГОСУДАРСТВЕННОЙ РЕГИСТРАЦИИ,
КАДАСТРА И КАРТОГРАФИИ ПО ОМСКОЙ ОБЛАСТИ
(Управление Росреестра по Омской области)**

СВИДЕТЕЛЬСТВО О ГОСУДАРСТВЕННОЙ РЕГИСТРАЦИИ ПРАВА

Дата выдачи: 04.07.2016 г.

Документы-основания:

Решение Арбитражного суда Омской области от 18.02.2016 г. Дело №А46-15764/2015

Субъект (субъекты) права:

Муниципальное образование Могильно-Посельское сельское поселение Большереченского муниципального района Омской области.

Вид права: собственность

Кадастровый (или условный) номер:

55:02:060203:419

Объект права:

Сооружение - Автомобильная дорога, назначение: сооружения дорожного транспорта.

Протяженность: 428 м

Адрес (местоположение):

Омская область, р-н Большереченский, с/п Могильно-Посельское, д Могильно-Старожильск, ул Октябрьская

Существующие ограничения (обременения) права: не зарегистрировано

О чем в Едином государственном реестре прав на недвижимое имущество и сделок с ним
04.07.2016 г. сделана запись регистрации № 55-55/003-55/307/001/2016-945/1

Государственный регистратор:



/ Гренц Е. А. /

55-55/003-55/307/001/2016-945/1



**МИНИСТЕРСТВО ЭКОНОМИЧЕСКОГО РАЗВИТИЯ
РОССИЙСКОЙ ФЕДЕРАЦИИ**

**ФЕДЕРАЛЬНАЯ СЛУЖБА ГОСУДАРСТВЕННОЙ РЕГИСТРАЦИИ,
КАДАСТРА И КАРТОГРАФИИ
(РОСРЕЕСТР)**

**УПРАВЛЕНИЕ ФЕДЕРАЛЬНОЙ СЛУЖБЫ ГОСУДАРСТВЕННОЙ РЕГИСТРАЦИИ,
КАДАСТРА И КАРТОГРАФИИ ПО ОМСКОЙ ОБЛАСТИ
(Управление Росреестра по Омской области)**

СВИДЕТЕЛЬСТВО О ГОСУДАРСТВЕННОЙ РЕГИСТРАЦИИ ПРАВА

Дата выдачи: 04.07.2016 г.

Документы-основания:

Решение Арбитражного суда Омской области от 18.02.2016 г. Дело №А46-15764/2015

Субъект (субъекты) права:

Муниципальное образование Могильно-Посельское сельское поселение Большереченского муниципального района Омской области.

Вид права: собственность

Кадастровый (или условный) номер:

55:02:060203:419

Объект права:

Сооружение - Автомобильная дорога, назначение: сооружения дорожного транспорта.

Протяженность: 428 м

Адрес (местоположение):

Омская область, р-н Большереченский, с/п Могильно-Посельское, д Могильно-Старожильск, ул Октябрьская

Существующие ограничения (обременения) права: не зарегистрировано

О чем в Едином государственном реестре прав на недвижимое имущество и сделок с ним
04.07.2016 г. сделана запись регистрации № 55-55/003-55/307/001/2016-945/1

Государственный регистратор:



/ Гренц Е. А. /

55-55/003-55/307/001/2016-945/1

Филиал Федерального государственного бюджетного учреждения «Федеральная кадастровая палата Федеральной службы государственной регистрации, кадастра и картографии» по Омской области

(полное наименование органа кадастрового учета)

КП.1

КАДАСТРОВЫЙ ПАСПОРТ

Сооружения
(вид объекта недвижимого имущества)

Лист №	1	Всего листов:	2
--------	---	---------------	---

« 30 » марта 2016 г. № 55/201/16-126925	
Кадастровый номер:	55:02:060203:419
Номер кадастрового квартала:	55:02:060203
Предыдущие номера:	_____
Дата внесения номера в государственный кадастр недвижимости:	14.04.2015

Описание объекта недвижимого имущества:

1	Адрес (описание местоположения):	Омская область, р-н Большереченский, с/п Могильно-Посельское, д Могильно-Старожильск, ул Октябрьская		
2	Основная характеристика:	протяженность	428	м
		(тип)	(значение)	(единица измерения)
3	Назначение:	сооружения дорожного транспорта		
4	Наименование:	автомобильная дорога		
5	Количество этажей, в том числе подземных этажей:	_____		
6	Материал наружных стен:	_____		
7	Год ввода в эксплуатацию (завершения строительства):	1976		
8	Кадастровая стоимость (руб.):	_____		
9	Кадастровый номер земельного участка (участков), в пределах которого расположен объект недвижимого имущества:	_____		
10	Степень готовности объекта незавершенного строительства (%):	_____		
11	Кадастровые номера помещений, расположенных в здании или сооружении:	_____		
12	Сведения о правах:	_____		
13	Сведения о включении в реестр объектов культурного наследия:	_____		
14	Особые отметки:	_____		
15	Сведения о кадастровых инженерах:	Игнатов Алексей Евгеньевич №55-13-452, ГП "Омский центр ТИЗ", 644527, Омская область, Омский район, пос. Ростовка, д. 21, 30.03.2015 г.		
	Дополнительные сведения:	_____		

16.1	Кадастровые номера объектов недвижимости, образованных с объектом недвижимости:
16.2	Кадастровые номера объектов недвижимости, образованных из объекта недвижимости:
16.3	Кадастровые номера объектов, подлежащих снятию с кадастрового учета:
17	Характер сведений государственного кадастра недвижимости (статус записи об объекте): Сведения об объекте недвижимости имеют статус учтенные

Начальник отдела		Н.В. Гуселетова
(полное наименование должности)	(подпись)	(инициалы, фамилия)

М.П.

КП.2

КАДАСТРОВЫЙ ПАСПОРТ

Лист №	2	Всего листов:	2
--------	---	---------------	---

Сооружения
(вид объекта недвижимого имущества)

« 30 » марта 2016 г. № 55/201/16-126925	
Кадастровый номер:	55:02:060203:419

Схема расположения объекта недвижимого имущества на земельном участке(ах):

[Blank area for the location scheme]	
Масштаб 1:	_____

Начальник отдела		Н.В. Гуселетова
(полное наименование должности)	(подпись)	(инициалы, фамилия)

М.П.



**МИНИСТЕРСТВО ЭКОНОМИЧЕСКОГО РАЗВИТИЯ
РОССИЙСКОЙ ФЕДЕРАЦИИ**

**ФЕДЕРАЛЬНАЯ СЛУЖБА ГОСУДАРСТВЕННОЙ РЕГИСТРАЦИИ,
КАДАСТРА И КАРТОГРАФИИ
(РОСРЕЕСТР)**

**УПРАВЛЕНИЕ ФЕДЕРАЛЬНОЙ СЛУЖБЫ ГОСУДАРСТВЕННОЙ РЕГИСТРАЦИИ,
КАДАСТРА И КАРТОГРАФИИ ПО ОМСКОЙ ОБЛАСТИ
(Управление Росреестра по Омской области)**

СВИДЕТЕЛЬСТВО О ГОСУДАРСТВЕННОЙ РЕГИСТРАЦИИ ПРАВА
Дата выдачи: 01.07.2016 г.

Документы-основания:

Решение Арбитражного суда Омской области от 18.02.2016 г. Дело №А46-15764/2015

Субъект (субъекты) права:

Муниципальное образование Могильно-Посельское сельское поселение Большереченского муниципального района Омской области.

Вид права: собственность

Кадастровый (или условный) номер:

55:02:060203:417

Объект права:

Сооружение - Автомобильная дорога, назначение: 7.4. сооружения дорожного транспорта.

Протяженность: 430 м

Адрес (местоположение):

Омская область, р-н Большереченский, с/п Могильно-Посельское, д Могильно-Старожильск, ул Буденного

Существующие ограничения (обременения) права: не зарегистрировано

О чем в Едином государственном реестре прав на недвижимое имущество и сделок с ним
01.07.2016 г. сделана запись регистрации № 55-55/003-55/307/001/2016-944/1

Государственный регистратор:



/ Гренц Е. А. /

55-55/003-55/307/001/2016-944/1

Филиал Федерального государственного бюджетного учреждения «Федеральная кадастровая палата Федеральной службы государственной регистрации, кадастра и картографии» по Омской области

(полное наименование органа кадастрового учета)

КП.1

КАДАСТРОВЫЙ ПАСПОРТ

Сооружения
(вид объекта недвижимого имущества)

Лист №	1	Всего листов:	2
--------	---	---------------	---

« 30 » марта 2016 г. № 55/201/16-126913	
Кадастровый номер:	55:02:060203:417
Номер кадастрового квартала:	55:02:060203
Предыдущие номера:	_____
Дата внесения номера в государственный кадастр недвижимости:	10.04.2015

Описание объекта недвижимого имущества:

1	Адрес (описание местоположения):	Омская область, р-н Большереченский, с/п Могильно-Посельское, д Могильно-Старожильск, ул Буденного		
2	Основная характеристика:	протяженность	430	м
		(тип)	(значение)	(единица измерения)
3	Назначение:	7.4. сооружения дорожного транспорта		
4	Наименование:	автомобильная дорога		
5	Количество этажей, в том числе подземных этажей:	_____		
6	Материал наружных стен:	_____		
7	Год ввода в эксплуатацию (завершения строительства):	1973		
8	Кадастровая стоимость (руб.):	_____		
9	Кадастровый номер земельного участка (участков), в пределах которого расположен объект недвижимого имущества:	_____		
10	Степень готовности объекта незавершенного строительства (%):	_____		
11	Кадастровые номера помещений, расположенных в здании или сооружении:	_____		
12	Сведения о правах:	_____		
13	Сведения о включении в реестр объектов культурного наследия:	_____		
14	Особые отметки:	_____		
15	Сведения о кадастровых инженерах:	Игнатов Алексей Евгеньевич №55-13-452, ГП "Омский центр ТИЗ", 644527, Омская область, Омский район, пос. Ростовка, д. 21, 30.03.2015 г.		

16	Дополнительные сведения:	_____		

16.1	Кадастровые номера объектов недвижимости, образованных с объектом недвижимости: _____
16.2	Кадастровые номера объектов недвижимости, образованных из объекта недвижимости: _____
16.3	Кадастровые номера объектов, подлежащих снятию с кадастрового учета: _____
17	Характер сведений государственного кадастра недвижимости (статус записи об объекте): Сведения об объекте недвижимости имеют статус учтенные

Начальник отдела		Н.В. Гуселетова
(полное наименование должности)	(подпись)	(инициалы, фамилия)

М.П.

КП.2


КАДАСТРОВЫЙ ПАСПОРТ

Лист №	2	Всего листов:	2
--------	---	---------------	---

Сооружения
(вид объекта недвижимого имущества)

« 30 » марта 2016 г. № 55/201/16-126913	
Кадастровый номер:	55:02:060203:417

Схема расположения объекта недвижимого имущества на земельном участке(ах):



Масштаб 1:	
------------	--

Начальник отдела		Н.В. Гуселетова
(полное наименование должности)	(подпись)	(инициалы, фамилия)

М.П.



**МИНИСТЕРСТВО ЭКОНОМИЧЕСКОГО РАЗВИТИЯ
РОССИЙСКОЙ ФЕДЕРАЦИИ**

**ФЕДЕРАЛЬНАЯ СЛУЖБА ГОСУДАРСТВЕННОЙ РЕГИСТРАЦИИ,
КАДАСТРА И КАРТОГРАФИИ
(РОСРЕЕСТР)**

**УПРАВЛЕНИЕ ФЕДЕРАЛЬНОЙ СЛУЖБЫ ГОСУДАРСТВЕННОЙ РЕГИСТРАЦИИ,
КАДАСТРА И КАРТОГРАФИИ ПО ОМСКОЙ ОБЛАСТИ
(Управление Росреестра по Омской области)**

СВИДЕТЕЛЬСТВО О ГОСУДАРСТВЕННОЙ РЕГИСТРАЦИИ ПРАВА

Дата выдачи: 04.07.2016 г.

Документы-основания:

Решение Арбитражного суда Омской области от 18.02.2016 г. Дело №А46-15764/2015

Субъект (субъекты) права:

Муниципальное образование Могильно-Посельское сельское поселение Большереченского муниципального района Омской области.

Вид права: собственность

Кадастровый (или условный) номер:

55:02:060202:152

Объект права:

Сооружение - Автомобильная дорога, назначение: сооружения дорожного транспорта.

Протяженность: 265 м

Адрес (местоположение):

Омская область, р-н Большереченский, с/п Могильно-Посельское, д Могильно-Старожильск, ул Кооперативная 2-я

Существующие ограничения (обременения) права: не зарегистрировано

О чем в Едином государственном реестре прав на недвижимое имущество и сделок с ним
04.07.2016 г. сделана запись регистрации № 55-55/003-55/307/001/2016-950/1

Государственный регистратор:



/ Гренц Е. А. /

55-55/003-55/307/001/2016-950/1

Филиал Федерального государственного бюджетного учреждения «Федеральная кадастровая палата Федеральной службы государственной регистрации, кадастра и картографии» по Омской области
(полное наименование органа кадастрового учета)

КП.1

КАДАСТРОВЫЙ ПАСПОРТ

Сооружения (вид объекта недвижимого имущества)

Лист №	1	Всего листов:	2
--------	---	---------------	---

« 13 » апреля 2016 г. № 55/201/16-148897	
Кадастровый номер:	55:02:060202:152
Номер кадастрового квартала:	55:02:060202
Предыдущие номера:	_____
Дата внесения номера в государственный кадастр недвижимости:	14.04.2015

Описание объекта недвижимого имущества:

1	Адрес (описание местоположения):	Омская область, р-н Большереченский, с/п Могильно-Посельское, д Могильно-Старожильск, ул Кооперативная 2-я		
2	Основная характеристика:	протяженность	265	м
		(тип)	(значение)	(единица измерения)
3	Назначение:	сооружения дорожного транспорта		
4	Наименование:	автомобильная дорога		
5	Количество этажей, в том числе подземных этажей:	_____		
6	Материал наружных стен:	_____		
7	Год ввода в эксплуатацию (завершения строительства):	1990		
8	Кадастровая стоимость (руб.):	_____		
9	Кадастровый номер земельного участка (участков), в пределах которого расположен объект недвижимого имущества:	_____		
10	Степень готовности объекта незавершенного строительства (%):	_____		
11	Кадастровые номера помещений, расположенных в здании или сооружении:	_____		
12	Сведения о правах:	_____		
13	Сведения о включении в реестр объектов культурного наследия:	_____		
14	Особые отметки:	_____		
15	Сведения о кадастровых инженерах:	Игнатов Алексей Евгеньевич №55-13-452, ГИП "Омский центр ГИЗ", 644527, Омская область, Омский район, пос. Ростовка, д. 21, 30.03.2015 г.		
16	Дополнительные сведения:	_____		

16.1	Кадастровые номера объектов недвижимости, образованных с объектом недвижимости:
16.2	Кадастровые номера объектов недвижимости, образованных из объекта недвижимости:
16.3	Кадастровые номера объектов, подлежащих снятию с кадастрового учета:
17	Характер сведений государственного кадастра недвижимости (статус записи об объекте): Сведения об объекте недвижимости имеют статус учтенные

Начальник отдела		Н.В. Гуселетова
(полное наименование должности)	(подпись)	(инициалы, фамилия)

М.П.

КП.2

КАДАСТРОВЫЙ ПАСПОРТ

Лист №	2	Всего листов:	2
--------	---	---------------	---

Сооружения (вид объекта недвижимого имущества)

« 13 » апреля 2016 г. № 55/201/16-148897	
Кадастровый номер:	55:02:060202:152

Схема расположения объекта недвижимого имущества на земельном участке(ах):



Масштаб 1:	
------------	--

Начальник отдела (полное наименование должности)	(подпись)	Н.В. Гуселетова (инициалы, фамилия)
---	-----------	--

М.П.



**МИНИСТЕРСТВО ЭКОНОМИЧЕСКОГО РАЗВИТИЯ
РОССИЙСКОЙ ФЕДЕРАЦИИ**

**ФЕДЕРАЛЬНАЯ СЛУЖБА ГОСУДАРСТВЕННОЙ РЕГИСТРАЦИИ,
КАДАСТРА И КАРТОГРАФИИ
(РОСРЕЕСТР)**

**УПРАВЛЕНИЕ ФЕДЕРАЛЬНОЙ СЛУЖБЫ ГОСУДАРСТВЕННОЙ РЕГИСТРАЦИИ,
КАДАСТРА И КАРТОГРАФИИ ПО ОМСКОЙ ОБЛАСТИ
(Управление Росреестра по Омской области)**

СВИДЕТЕЛЬСТВО О ГОСУДАРСТВЕННОЙ РЕГИСТРАЦИИ ПРАВА

Дата выдачи: 06.07.2016 г.

Документы-основания:

Решение Арбитражного суда Омской области от 18.02.2016 г. Дело №А46-15764/2015
Определение Арбитражного суда Омской области от 18.02.2016 г. Дело №А46-15764/2015

Субъект (субъекты) права:

Муниципальное образование Могильно-Посельское сельское поселение Большереченского муниципального района Омской области.

Вид права: собственность

Кадастровый (или условный) номер:

55:02:060104:168

Объект права:

Сооружение - Автомобильная дорога, назначение: 7.4. сооружения дорожного транспорта.
Протяженность: 453 м
Адрес (местоположение):
Омская область, р-н Большереченский, с/п Могильно-Посельское, с Могильно-Посельское,
ул Юбилейная

Существующие ограничения (обременения) права: не зарегистрировано

О чем в Едином государственном реестре прав на недвижимое имущество и сделок с ним
06.07.2016 г. сделана запись регистрации № 55-55/003-55/307/001/2016-953/1

Государственный регистратор:



/ Гренц Е. А. /

55-55/003-55/307/001/2016-953/1

КАДАСТРОВЫЙ ПАСПОРТ

Сооружения	
(вид объекта недвижимого имущества)	

Лист №	1	Всего листов:	2
--------	---	---------------	---

« 13 » апреля 2016 г. № 55/201/16-148937	
Кадастровый номер:	55:02:060104:168
Номер кадастрового квартала:	55:02:060104
Предыдущие номера:	
Дата внесения номера в государственный кадастр недвижимости:	21.04.2015

Описание объекта недвижимого имущества:

1	Адрес (описание местоположения):	Омская область, р-н Большереченский, с/п Могильно-Посельское, с Могильно-Посельское, ул Юбилейная		
2	Основная характеристика:	протяженность	453	м
		(тип)	(значение)	(единица измерения)
3	Назначение:	7.4. сооружения дорожного транспорта		
4	Наименование:	автомобильная дорога		
5	Количество этажей, в том числе подземных этажей:	—		
6	Материал наружных стен:	—		
7	Год ввода в эксплуатацию (завершения строительства):	1970		
8	Кадастровая стоимость (руб.):	—		
9	Кадастровый номер земельного участка (участков), в пределах которого расположен объект недвижимого имущества:	—		
10	Степень готовности объекта незавершенного строительства (%):	—		
11	Кадастровые номера помещений, расположенных в здании или сооружении:	—		
12	Сведения о правах:	—		
13	Сведения о включении в реестр объектов культурного наследия:	—		
14	Особые отметки:	—		
15	Сведения о кадастровых инженерах:	Игнатов Алексей Евгеньевич №55-13-452, ГИП "Омский центр ГИЗ", 644527, Омская область, Омский район, пос. Ростовка, д. 21, 30.03.2015 г.		
16	Дополнительные сведения:	—		

16.1	Кадастровые номера объектов недвижимости, образованных с объектом недвижимости:
16.2	Кадастровые номера объектов недвижимости, образованных из объекта недвижимости:
16.3	Кадастровые номера объектов, подлежащих снятию с кадастрового учета:
17	Характер сведений государственного кадастра недвижимости (статус записи об объекте): Сведения об объекте недвижимости имеют статус учтенные

Начальник отдела		Н.В. Гуселетова
(полное наименование должности)	(подпись)	(инициалы, фамилия)

М.П.

КП.2

КАДАСТРОВЫЙ ПАСПОРТ

Лист №	2	Всего листов:	2
--------	---	---------------	---

Сооружения (вид объекта недвижимого имущества)

« 13 » апреля 2016 г. № 55/201/16-148937	
Кадастровый номер:	55:02:060104:168

Схема расположения объекта недвижимого имущества на земельном участке(ах):



Масштаб 1:

Начальник отдела (полное наименование должности)	(подпись)	Н.В. Гуселетова (инициалы, фамилия)
---	-----------	--

М.П.



**МИНИСТЕРСТВО ЭКОНОМИЧЕСКОГО РАЗВИТИЯ
РОССИЙСКОЙ ФЕДЕРАЦИИ**

**ФЕДЕРАЛЬНАЯ СЛУЖБА ГОСУДАРСТВЕННОЙ РЕГИСТРАЦИИ,
КАДАСТРА И КАРТОГРАФИИ
(РОСРЕЕСТР)**

**УПРАВЛЕНИЕ ФЕДЕРАЛЬНОЙ СЛУЖБЫ ГОСУДАРСТВЕННОЙ РЕГИСТРАЦИИ,
КАДАСТРА И КАРТОГРАФИИ ПО ОМСКОЙ ОБЛАСТИ
(Управление Росреестра по Омской области)**

СВИДЕТЕЛЬСТВО О ГОСУДАРСТВЕННОЙ РЕГИСТРАЦИИ ПРАВА

Дата выдачи: 06.07.2016 г.

Документы-основания:

Решение Арбитражного суда Омской области от 18.02.2016 г. Дело №А46-15764/2015
Определение Арбитражного суда Омской области от 18.02.2016 г. Дело №А46-15764/2015

Субъект (субъекты) права:

Муниципальное образование Могильно-Посельское сельское поселение Большереченского муниципального района Омской области.

Вид права: собственность

Кадастровый (или условный) номер:

55:02:060104:166

Объект права:

Сооружение - Автомобильная дорога, назначение: 7.4. сооружения дорожного транспорта.
Протяженность: 463 м
Адрес (местоположение):
Омская область, р-н Большереченский, с/п Могильно-Посельское, с Могильно-Посельское,
ул Лесная

Существующие ограничения (обременения) права: не зарегистрировано

О чем в Едином государственном реестре прав на недвижимое имущество и сделок с ним
06.07.2016 г. сделана запись регистрации № 55-55/003-55/307/001/2016-951/1

Государственный регистратор:



/ Гренц Е. А. /

55-55/003-55/307/001/2016-951/1

Филиал Федерального государственного бюджетного учреждения «Федеральная кадастровая палата Федеральной службы государственной регистрации, кадастра и картографии» по Омской области

(полное наименование органа кадастрового учета)

КП.1

КАДАСТРОВЫЙ ПАСПОРТ

Сооружения
(вид объекта недвижимого имущества)

Лист №	1	Всего листов:	2
--------	---	---------------	---

« 28 » апреля 2016 г. № 55/201/16-174775	
Кадастровый номер:	55:02:060104:166
Номер кадастрового квартала:	55:02:060104
Предыдущие номера:	_____
Дата внесения номера в государственный кадастр недвижимости:	14.04.2015

Описание объекта недвижимого имущества:

1	Адрес (описание местоположения):	Омская область, р-н Большереченский, с/п Могильно-Посельское, с Могильно-Посельское, ул Лесная		
2	Основная характеристика:	протяженность	463	м
		(тип)	(значение)	(единица измерения)
3	Назначение:	7.4. сооружения дорожного транспорта		
4	Наименование:	автомобильная дорога		
5	Количество этажей, в том числе подземных этажей:	_____		
6	Материал наружных стен:	_____		
7	Год ввода в эксплуатацию (завершения строительства):	1970		
8	Кадастровая стоимость (руб.):	_____		
9	Кадастровый номер земельного участка (участков), в пределах которого расположен объект недвижимого имущества:	_____		
10	Степень готовности объекта незавершенного строительства (%):	_____		
11	Кадастровые номера помещений, расположенных в здании или сооружении:	_____		
12	Сведения о правах:	_____		
13	Сведения о включении в реестр объектов культурного наследия:	_____		
14	Особые отметки:	_____		
15	Сведения о кадастровых инженерах:	Игнатов Алексей Евгеньевич №55-13-452, ГП "Омский центр ГИЗ", 644527, Омская область, Омский район, пос. Ростовка, д. 21, 30.03.2015 г.		

16	Дополнительные сведения:	_____		

16.1	Кадастровые номера объектов недвижимости, образованных с объектом недвижимости:
16.2	Кадастровые номера объектов недвижимости, образованных из объекта недвижимости:
16.3	Кадастровые номера объектов, подлежащих снятию с кадастрового учета:
17	Характер сведений государственного кадастра недвижимости (статус записи об объекте): Сведения об объекте недвижимости имеют статус учтенные

Начальник отдела		Н.В. Гуселетова
(полное наименование должности)	(подпись)	(инициалы, фамилия)

М.П.

КП.2

КАДАСТРОВЫЙ ПАСПОРТ

Лист №	2	Всего листов:	2
--------	---	---------------	---

Сооружения
(вид объекта недвижимого имущества)

« 28 » апреля 2016 г. № 55/201/16-174775	
Кадастровый номер:	55:02:060104:166

Схема расположения объекта недвижимого имущества на земельном участке(ах):

[Blank area for the location scheme of the object on the land plot(s)]	
Масштаб 1:	_____

Начальник отдела		Н.В. Гуселетова
(полное наименование должности)	(подпись)	(инициалы, фамилия)

М.П.